



1

Do telefonu si nainstalujte aplikaci MAPY.CZ



MAPY.CZ

2

Doporučujeme stáhnout si OFF-LINE mapy Štýrska a Salcburska (ne všude je v horách 100% signál.....)

3

Fotoaparátem v telefonu zaměřte QR kód, potvrďte, zobrazí se Vám mapa dané trasy včetně navigace



Náš TIP

Letní karta SOMMERCARD Vám umožní zdarma navštívit více jak 100 turistických cílů v regionu SCHLADMING-DACHSTEIN. Zdarma jsou poskytovány vstupy do bazénů, koupališť, muzeí, či na lanovky. Se SOMMERCARD můžete také využívat bezplatnou dopravu SKIBUSY mezi jednotlivými středisky v regionu.

*Die Sommercard
ist für Dich da.*



1

SILBERKARKLAMM

délka 1,2 km, čas 1:00 hod tam, převýšení 230 m, nejvyšší bod 1.216 m.n.m. Krátká túra soutěskou divokého ledovcového potoka, vhodná i pro menší děti. Vzdálenost z apartmánů 10 min jízdy autem.

obtížnost ★★★★★☆ příroda ★★★★★★




2

GRADENBACHFALL

délka 2,7 km, čas 1:10 hod tam, převýšení 186 m, nejvyšší bod 924 m.n.m. Pohodová procházka k vodopádu po zpevněné cestě, stezka prochází Kneippovými lázněmi. Vhodné i pro menší děti. Vzdálenost autem 10 min jízdy z apartmánů

obtížnost ★★☆☆☆☆ příroda ★★★★★☆



3

HAUSER KAIBLING

délka 4,8 km, čas 3:30 hod tam, převýšení 1062 m, nejvyšší bod 1848 m.n.m. Pokud si cestu chcete zkrátit, využijte lanovky TAUERN SEILBAHN nebo HAUSER KAIBLING a vyvezte se do půlky kopce. Pokud jedete s dětma, vyjedte až na HAUSER KAIBLING a projděte si naučnou stezku na KAIBLING ALM se spoustou atrakcí pro děti. DOPORUČUJEME !

obtížnost ★★★★★☆ příroda ★★★★★☆



Die Sommercard
ist für Dich da.

SCHLADMING
DACHSTEIN
Wir sind für Dich da.

4

MOARALMSEE

délka 3,8 km, čas 1:45 hod tam, převýšení 283 m, nejvyšší bod 2.000 m.n.m. Lanovkou na HAUSER KAIBLING, odtud hřebenová túra k plesu MOARALMSEE. Zpět stejnou cestou nebo po WANDERWEG 780. Náročnější túra.

obtížnost ★★★★★☆ příroda ★★★★★★



5

GUTTENBERGHAUS

délka 5 km, čas 3:30 hod tam, převýšení 988 m, nejvyšší bod 2119 m.n.m. Túra na horskou chatu GUTTENBERGHAUS (postavena v roce 1914). Cesta je kamenitá a šterková, bezpečná, 2/3 trasy jsou v nezalesněném terénu s výhledem.

obtížnost ★★★★★★ příroda ★★★★★★



6

OKRUH POD DACHSTEINEM

délka 13,5 km, čas 5:45 hod, převýšení 963 m, nejvyšší bod 2026 m.n.m. Náročnější túra s nádhernými výhledy, 1/2 trasy vede v nezalesněném terénu. Není vhodná pro malé děti.

obtížnost ★★★★★★ příroda ★★★★★★




7

GIGLACHSEE

délka 4,4 km, čas 2:00 hod tam, převýšení 382 m, nejvyšší bod 1.977 m.n.m. Autem přijedete na Ursprungalm, kde se také nabízí krátký okruh kolem vesničky v délce 1 km. Jak krátká, tak delší varianta je vhodná pro děti.

obtížnost ★★☆☆☆ příroda ★★★★★

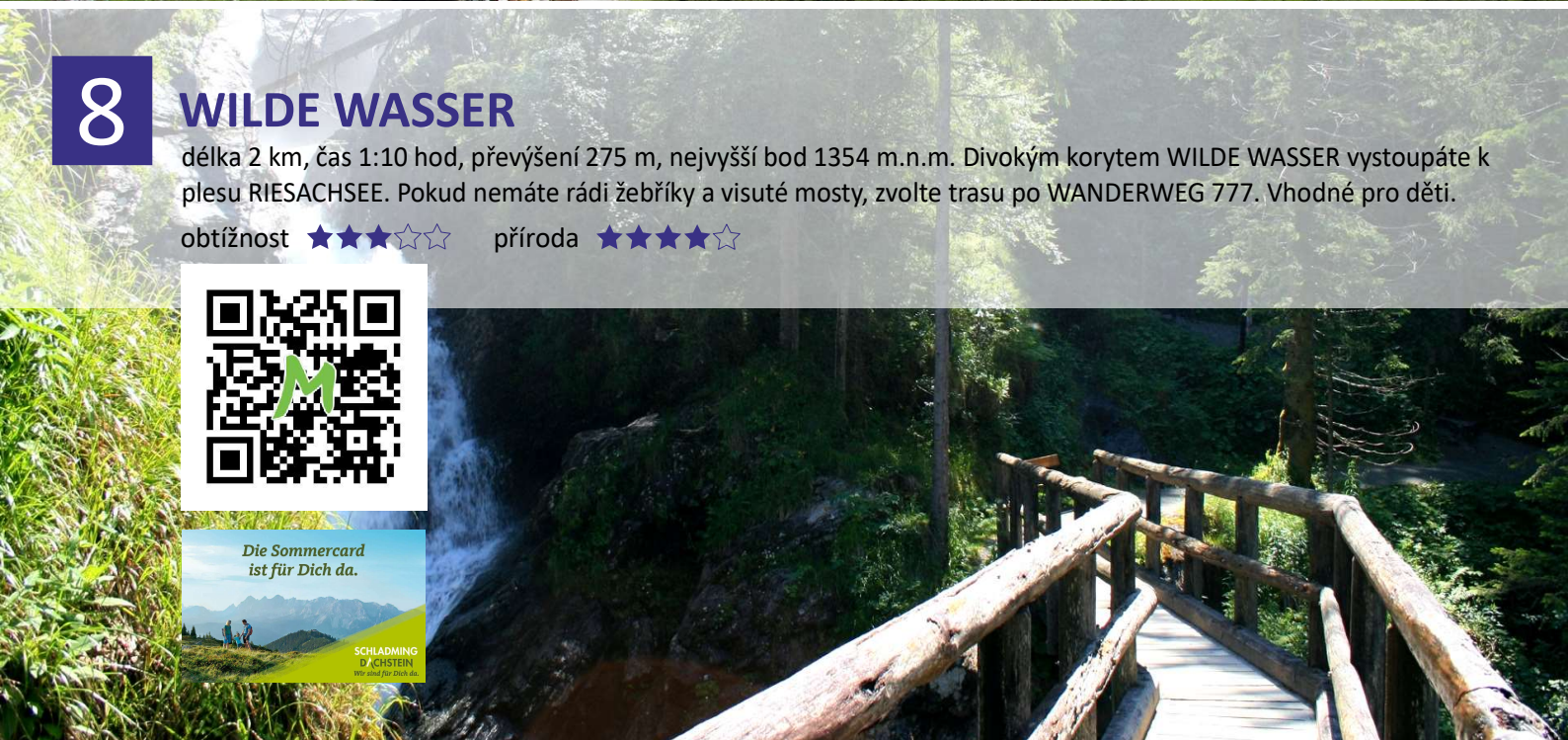


8

WILDE WASSER

délka 2 km, čas 1:10 hod, převýšení 275 m, nejvyšší bod 1354 m.n.m. Divokým korytem WILDE WASSER vystoupáte k plesu RIESACHSEE. Pokud nemáte rádi žebříky a visuté mosty, zvolte trasu po WANDERWEG 777. Vhodné pro děti.

obtížnost ★★☆☆☆ příroda ★★★★★



9

WILDE WASSER, PREINTALER HÜTTE

délka 6,3 km, čas 3:05 hod tam, převýšení 582 m, nejvyšší bod 11665 m.n.m, vzdálenost autem z apartmánů 20 min na parkoviště pod vodopády. Kolem vodopádů k plesu RIESACHSEE pokračujete přes KERSCHBAUERLALM až k horské chatě PREINTALERHÜTTE.

obtížnost ★★★★★ příroda ★★★★★



10 STODERZINKEN

délka 1,6 km, čas 1:05 hod tam, převýšení 263 m, nejvyšší bod 2048 m.n.m. Zaparkujete v obci STODER (20 min z apartmánů), odtud začnete stoupat k nádhernému místu výhledu STODERZINKEN.

obtížnost ★★☆☆☆ příroda ★★★★★



11 BODENSEE, HÜTTENSEE, OBERSEE

délka 4 km, čas 2:30 hod tam, převýšení 549 m, nejvyšší bod 1681 m.n.m. Autem z apartmánů k parkovišti 15min. Prozkoumáte 3 plesa, 2 velké vodopády a nedotčenou přírodu. Doporučujeme navštívit Hans Wödl Hütte.

obtížnost ★★★★★☆ příroda ★★★★★



12 DUISITZKARSEE

délka 2,3 km, čas 1:40 hod tam, převýšení 472 m, nejvyšší bod 1675 m.n.m. Na konci údolí OBERTAL zaparkujte na placeném parkovišti a vydejte se vzhůru na nejfotografovanější místo ve Schladminském údolí.

obtížnost ★★★★★☆ příroda ★★★★★



13 DACHSTEIN GLETSCHER

Do výšky 2995 m ční nejvyšší hora Štýrska DACHSTEIN s pohádkovou přírodní scénérií a panoramaty s úžasným výhledem na horské vrcholky Rakouska, České republiky a Slovinska. Atrakce, jako je visutý most Dachstein, Sky Walk, ledový palác nebo schody nikam dělají z vaší návštěvy nezapomenutelný zážitek. Výstup na ledovcovou lanovku Dachstein včetně venkovního balkonu gondoly je zážitek sám o sobě.

Autem se po placené horské silnici z Ramsau dostanete na parkoviště k lanovce za 20 min. (se SOMMERCARD můžete jednou týdně bezplatně využít jízdu lanovkou na DACHSTEIN a zpět)

V podzimním a jarním období jde o ideální místo pro běžecké lyžování, stejně jako pro skialp. obtížnost ★☆☆☆☆ příroda ★★★★★

